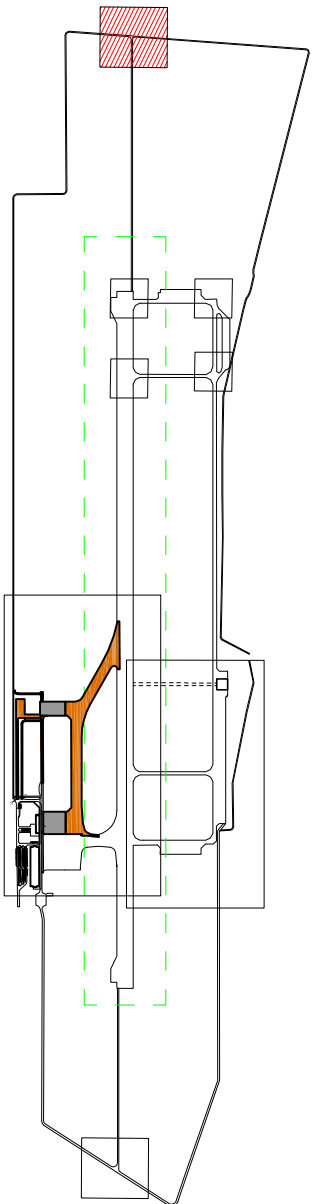




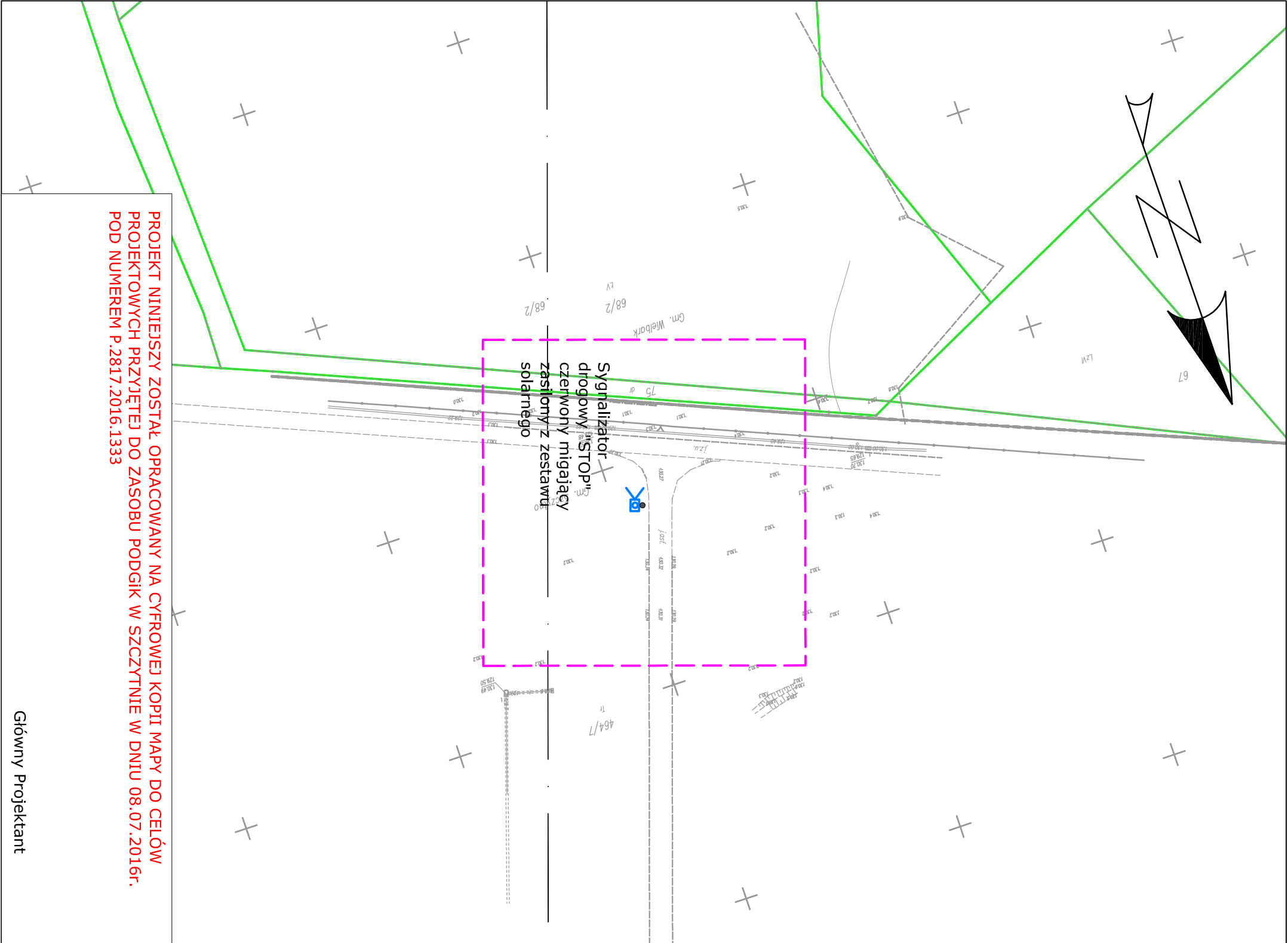
LEGENDA

Zakres mapy do celów projektowych z dnia 8.07.2016  
- wpisyany do zasobów PODGiK w Szczytnie o nr identyfikacyjnym P.2817.2016.1333  
proj. sygnalizator drogowy



KOORDYNACJA MIĘDZYBRANŻOWA				
Branża	Imię i nazwisko	Nr upraw.	Podpis	Data
Projektant	inż. Bogdan Królikowski	St-377/77		08.2015
część konstrukcyjno-budowlana				
Projektant	mgr inż. Piotr Szulborski	MAZ/0332/POOE/13		08.2015
część elektryczna				
Sprawdzający	mgr inż. Roman Przybyłek	LOM 71/87		08.2015
część konstrukcyjno-budowlana				
Sprawdzający	inż. Zygmunt Michalak	St-1508/74		08.2015
część elektryczna				

Zamawiający	<div>"WARMIA I MAZURY" Sp. z o.o. ul. Szymany 150, 12 - 100 Szczytno</div> <div> Warmia i Mazury Sp. z o.o.</div>			
<div>BIURO STUDIÓW I PROJEKTÓW LOTNISKOWYCH <b>POLCONSULT</b> Sp. z o.o.</div> <div></div>				
Wykonawca projektu	00 - 697 Warszawa, ul. Al. Jerozolimskie 53			
Nazwa i adres obiektu	REGIONALNY PORT LOTNICZY OLSZTYN-MAZURY Warmia i Mazury Sp. z o.o. Szymany 150, 12-100 Szczytno			
Nazwa projektu	OPRACOWANIE KOMPLEKSOWEJ, WIELOBRANŻOWEJ DOKUMENTACJI PROJEKTOWEJ NA ROZBUDOWĘ I PRZEBUDOWĘ INFRASTRUKTURY LOTNISKOWEJ OLSZTYN - MAZURY			
Faza projektu	PROJEKT BUDOWLANY			
TOM 1. PROJEKT ZAGOSPODAROWANIA TERENU				
Tytuł rysunku	Projekt zagospodarowania terenu			
Branża				
Projektant	mgr inż. Ryszard Zaremba	KBU-1-2126-2/69	08.2016	
Opracował	mgr inż. Bartosz Graczyk	-----	08.2016	
Sprawdzający	mgr inż. Damian Tomaszewski	MAZ/0005/POOD/07	08.2016	
		</		



Główny Projektant